

Mandelieu-La Napoule



Guide des Plages

ICI, L'ÉTÉ
VOUS SOURIT
Mandelieu-La Napoule

Mandelieu
La Napoule
CÔTE D'AZUR

LES PLAGES, UN ENVIRONNEMENT PROTÉGÉ

| | |
|--|---|
| Des plages propres et bien entretenues | 4 |
| Des plages tout confort | 4 |
| Un littoral étendu et protégé | 5 |

L'ÉVÉNEMENTIEL EN TOUTE SAISON

| | |
|---|---|
| Des opérations de sensibilisation | 6 |
| Le salon du bateau d'occasion | 6 |

LA QUALITÉ DES EAUX EN TOUTE TRANSPARENCE

| | |
|--|---|
| Coliplage®, la qualité au jour le jour | 7 |
| Le contrôle de l'Agence Régionale Santé Provence Alpes Côte d'Azur | 7 |
| La traque de la pollution en mer | 7 |

LA SÉCURITÉ DU LITTORAL

| | |
|--|---|
| Des plages sécurisées | 9 |
| Les postes de secours | 9 |
| Les moyens | 9 |
| Des bornes d'appel d'urgence | 9 |

LA SÉCURITÉ EN MER

| | |
|---|----|
| Les règles de prudence | 10 |
| Avant de partir en mer, vérifiez... | 11 |

CENTRE NAUTIQUE, PASSION MER

| | |
|------------------------------|---------|
| Le centre nautique | 12 - 15 |
|------------------------------|---------|

1^{ER} PÔLE NAUTIQUE DE LA CÔTE D'AZUR

| | |
|--|---------|
| Les ports maritimes | 16 - 17 |
| Port Inland, 1 ^{er} Port à sec d'Europe | 18 |
| Les ports fluviaux | 18 - 19 |



Notre cité vit une histoire fusionnelle avec la Méditerranée. Cette mer aux reflets d'azur et ses plages de sable fin dotent notre ville d'atouts naturels qui participent à sa renommée. Mandelieu-La Napoule multiplie, il est vrai, les invitations à la découverte de son littoral, environnement préservé.



Ce cadre naturel hors du commun fait vibrer en chacun de nous l'envie impérieuse d'évasion, des sentiments de liberté mais aussi de légitime fierté

Comment profiter effectivement de cet espace de détente sans avoir conscience de sa fragilité ? Aimer, c'est respecter, dit-on. Notre ville met ainsi un point d'honneur à préserver la richesse de ce patrimoine, hérité de temps séculaire. Le plan d'actions pour le développement durable « AGENDA 21 », conçu avec et pour les habitants, est la meilleure garantie de cet attachement.

Nos terrains de jeux font ainsi l'objet d'une attention constante et redoublée en période estivale. La démarche menée pour veiller sur la qualité des eaux de baignade tout comme l'entretien de nos plans d'eau, avec un bateau mer propre, répondent nettement à cet objectif de préservation de l'écosystème marin.

Soulignons également les aménagements réalisés dans nos infrastructures portuaires sur la question centrale de l'environnement. Nos deux ports maritimes se sont engagés dans une démarche éco-citoyenne qui leur permet aujourd'hui d'afficher, tous deux, le label « Ports Propres ».

Au travers de ce guide, les Mandolociciens-Napoulois et les visiteurs de passage découvriront et s'approprient le magnifique littoral de notre destination. Très bon été à Mandelieu-La Napoule.

Henri Leroy,
Maire de Mandelieu-La Napoule
Vice-président du Conseil Général des A.M.

Les plages, un environnement protégé

Station du littoral méditerranéen, Mandelieu-La Napoule est riche de 7 plages de sable fin pour une surface totale de 37 880 m²

Des plages propres et bien entretenues

Mandelieu-La Napoule soigne ses plages avec des techniques qui préservent son écosystème

- L'entretien des plages combine le nettoyage mécanique et le nettoyage manuel. De mai à octobre, une cribleuse passe, chaque matin, les zones sablonneuses au peigne fin afin d'assainir le sable en profondeur et supprimer les déchets à sa surface. 4 agents interviennent pour finaliser ce nettoyage. Ils sont secondés en juillet et en août par 4 agents supplémentaires.



Des plages tout confort

Les plages doivent rester un espace de confort, de jeux et de liberté

Avant le début de la saison, les installations sanitaires (douches, toilettes...) subissent un contrôle sévère avant une éventuelle remise à neuf. Cette veille qualitative s'applique, également, à l'ensemble des structures ludiques à l'image des aires de volley qui parsèment le littoral. Un module de 45 casiers de consignes a été installé plage de Robinson, permet aux usagers de se baigner en toute tranquillité.



Un littoral étendu et protégé

Suite à l'engrassement des plages fin 2007, nos plages ont gagné près de 12 000 m²

| Plages | Superficie 1985 | Superficie 2009 |
|-----------------------|-----------------------------|-----------------------------|
| Robinson | 7 100 m ² | 9 140 m ² |
| Sable d'Or | 3 600 m ² | 6 454 m ² |
| Dauphins | 6 170 m ² | 9 630 m ² |
| Fon Marina | 806 m ² | 965 m ² |
| Château | 1 886 m ² | 3 896 m ² |
| Raguette | 1 340 m ² | 1 673 m ² |
| Rague | 5 360 m ² | 6 122 m ² |
| Surface totale | 26 262 m² | 37 880 m² |



Dauphins

Sable d'Or

Robinson

Fon Marina

Château

Raguette

Rague

Des opérations de sensibilisation

De nombreuses animations sont organisées pour informer, sensibiliser et divertir les estivants avec l'aide de partenaires et de bénévoles :

- Atelier qualité des eaux de baignade : présentation du dispositif de veille sanitaire
- Tournée Inf'eau mer : sensibilisation au milieu marin pour développer un tourisme respectueux de l'environnement.
- La Fête du Nautisme et ses opérations portes ouvertes
- Les régates des clubs implantés dans les ports de La Napoule et de la Rague
- Stand Croix Rouge : initiation aux premiers secours
- Association Aurore : lutte contre le Sida et distribution gratuite de préservatifs
- Tournoi de beach-volley, beach-rugby, sand-ball sur les aires aménagées.



Salon du bateau d'occasion : la référence européenne

En marge de ces événements, le salon du bateau d'occasion est une vitrine ouverte sur les petites et grandes embarcations qui font rêver. Depuis sa création en 1991 par les brokers de Port La Napoule, ce festival de belles embarcations à moteur et à voile est devenu la référence européenne en matière de salon d'occasion de Printemps. Ayant régulièrement progressé en taille et en notoriété, il est devenu incontournable, et s'étend désormais sur 10 000 m² d'exposition et 2 km de quais. Ce rendez-vous permet aux visiteurs d'aller à la rencontre de plus de 85 professionnels du nautisme représentant chaque année plus de 400 marques.

www.salondubateau.fr

Les eaux de baignade, en toute transparence

La surveillance sanitaire des eaux de baignade est une préoccupation constante de la municipalité. En 2012, les 7 plages de Mandelieu-La Napoule étaient classées A « eau conforme de bonne qualité »

Le contrôle de l'ARSPACA

- Le contrôle des eaux de baignade est sous la responsabilité du ministère en charge de la santé en appui de l'Agence Régionale Santé Provence Alpes Côte d'Azur
- 21 fois durant l'été, elle assure une surveillance sanitaire des plages de notre littoral. Les résultats du contrôle sanitaire des eaux de baignade doivent être obligatoirement affichés sur le site et en mairie.

Coliplage®, la qualité au jour le jour

La ville de Mandelieu- La Napoule a choisi de compléter ce dispositif par une analyse quotidienne de ses principaux points d'eau avec le procédé Coliplage®, initié par Veolia Eau. Cette démarche qualitative vise à informer les baigneurs en toute transparence.

- Un prélèvement effectué le matin entre 6 et 7 heures permet au maire de décider avant 12 heures de l'ouverture de sa plage au public.

Cette analyse est quotidienne, de fin juin à fin août sur les plages suivantes :

- Plage de la Rague
- Plage de la Raguette
- Plage du Château
- Plage des Sables d'Or

Le Siplop traque les pollutions

Le SIPLOP (Syndicat Intercommunal pour la Protection du Littoral Ouest contre la Pollution) assure l'entretien des plans d'eau des communes de Vallauris-Golfe Juan, Cannes, Mandelieu-La Napoule et Théoule-Sur-Mer du 1^{er} mai au 30 septembre.





La sécurité du littoral

La période estivale est propice aux sports d'eau et au farniente sur les plages. Pour favoriser au mieux ces envies de détente et de liberté, la ville de Mandelieu-La Napoule veille sur votre sécurité, sur le littoral et en mer.

Des plages sécurisées

La surveillance de nos plages et la sécurité en mer sont assurées par 2 policiers municipaux en appui de 11 saisonniers diplômés, répartis sur 2 postes de secours. Les patrouilles régulières assurées sur les plages rassurent les estivants qui ne manquent jamais d'écouter les conseils prodigués par ces professionnels de la sécurité. Ce dispositif est complété par les patrouilles de la police municipale qui sont renforcées sur les voies littorales.

Les postes de secours

- 1 poste MNS plage Robinson/Sables d'Or
- 1 poste MNS plage du Château
- 1 poste Centre Nautique Municipal

Du 1^{er} juillet au 1^{er} septembre de 10h à 19h

Les moyens

- un matériel complet d'oxygénothérapie,
- chaque poste possède un défibrillateur - aspirateurs de mucosités - oxygène - tensiomètre - oxymètre - pharmacie. Climatisé, il dispose d'une infirmerie permettant d'accueillir un patient et le médecin du SAMU centre 15.

Des Bornes d'appel d'urgence

Trois bornes d'appel d'urgence ont été installées sur les plages des dauphins, de la Rague et de la Raguette, en juin 2011. Munies d'un bouton poussoir, elles permettent aux personnes fréquentant la plage, d'avertir la Police Municipale en cas de problèmes d'ordre sécuritaire.

La sécurité en mer

Les règles de prudence

Avant de partir, vérifiez la météo

Consultez toujours les prévisions météo locales et la météo marine avant d'effectuer votre sortie : en mer, le mauvais temps peut arriver rapidement !

> **Météo-France 32 50 (0,34€/min.) www.meteo.fr**

Votre matériel

Veillez à ce que tout votre matériel de sécurité soit en bon état et adapté à votre activité nautique. En bateau, partez toujours avec le plein de carburant et un gilet de sauvetage pour chacun.

Les courants

Renseignez-vous sur les courants dans votre zone de pratique et sur les risques qu'ils entraînent.

> **postes de secours/affichage sur la plage**
> **capitaineries/bureaux du port**

Vos connaissances

Apprenez les éléments clés de la pratique de votre activité avec des enseignants diplômés.

Vérifiez régulièrement votre niveau de compétences auprès Clubs agréés ou affiliés à une fédération sportive



La sécurité en mer

Avant de partir en mer, vérifiez...

Les règles de pratique




Chaque sport a ses règles : les respecter, c'est garantir la sécurité et faciliter la cohabitation entre tous.

Votre environnement




La mer est un espace naturel que nous partageons : protégez-le en respectant l'environnement.

La signalétique à connaître

Drapeaux de baignade

-  Baignade autorisée
-  Baignade autorisée avec précaution
-  Baignade interdite

Balise des plages

-  Bouée de délimitation
-  Bouée bâbord de chenal traversier
-  Bouée tribord de chenal traversier

Panneaux de signalisation

-  Embarcation de sport ou de plaisance
-  Ski nautique
-  Navires à moteur
-  Baignade
-  Navires à voile
-  Véhicules nautiques à moteur
-  Planches à voile
-  Vitesse limitée à 5 nœuds (10km/h) (dans les chenaux, et à moins de 300 mètres du rivage)



Le Label National « France Station Nautique », obtenu dès 1987, souligne la qualité des prestations nautiques de Mandelieu-La Napoule

Le Centre Nautique Municipal

Une équipe à votre service pour découvrir les plaisirs de la navigation

Le Centre Nautique Municipal est situé sur un plan d'eau de qualité considéré comme le plus venté des Alpes Maritimes. Le cadre exceptionnel de la Baie de La Napoule, située entre les îles de Lérins et les Roches Rouges de l'Estérel, offre un parfait terrain de jeu pour les activités nautiques.

Le Centre Nautique de Mandelieu-La Napoule est ouvert toute l'année, il est déclaré auprès de la Jeunesse et des Sports*.

* Agréement Fédération Française de Voile n° 0690310.

Labels : école Française de Voile « EFV » et Point Plage FF Voile



La Flottille

- L' « Optimist » (dès 6 ans)
- Catamaran « New Cat 12 » (de 8 à 14 ans)
- Planche à voile « Hifly » et « exocet cruiser » (dès 10 ans)
- Catamaran « Hobie Cat 15 » (ados et adultes)
- Catamaran « Hobie Cat Twixxy » (dès 14 ans)
- Kayaks de mer (pour 1 à 2 personnes)
- Planche à voile « Bic Nova 170 »
- Planche à voile « Bic Techno 293 »
- Kayaks (pour 1 à 2 personnes)



La voile à l'année

- **Cours de voile adultes** : initiation et perfectionnement en catamaran planche à voile et kayak. 5 séances consécutives de 3 heures chacune, le samedi
- **Les mercredis de la voile (jeunes)** : cours de planche à voile, catamaran et Optimist pour les jeunes de 8 à 18 ans
- **La Voile Scolaire** : initiation aux plaisirs de la navigation des élèves des écoles primaires et des collèges de la commune (du CE2 à la 3^{ème}). Sensibilisation à l'environnement, au milieu marin, ou encore à la cartographie marine.



Les stages

Pendant les vacances scolaires de Toussaint, de Pâques et d'été, le Centre Nautique Municipal propose des stages de planche à voile, catamaran et Optimist pour les adultes et les enfants (dès 6 ans) à la journée ou demi journée.



Les activités

Ouvert toute l'année 7 jours /7 sans rendez-vous, le Centre Nautique propose des cours collectifs, des stages et des locations et cours particuliers (sur rendez-vous) pour tous les âges (dès 6 ans). Cette structure accueille également les groupes et comités d'entreprise.

Les locations et les cours particuliers

Découvrez, toute l'année, 7 jours sur 7 le plaisir de la navigation. Le Centre Nautique Municipal met à votre disposition sa flotte d'embarcations et vous propose des cours particuliers pour vous apprendre et vous faire progresser.

Les horaires d'ouverture au public

- 8h-19h en juillet et août
- 8h-18h en septembre et d'avril à juin
- 8h-17h en octobre, novembre, février et mars

Ouvert en continu toute l'année 7j/7 (sauf vacances de Noël)



Plan de situation



CENTRE NAUTIQUE MUNICIPAL

Avenue du Général de Gaulle - 06210 Mandelieu-La Napoule
Téléphone : 04 92 97 07 70 – 06 12 93 51 31 - Fax : 04 93 49 17 38
centrenautique@mairie-mandelieu.fr - www.mandelieu.fr

Activités nautiques, les partenaires

Les conseillers en séjour de l'Office de Tourisme et des Congrès sont à votre disposition pour vous présenter, tout au long de l'année, l'ensemble des activités et animations nautiques de la Station proposées par nos partenaires.

RENSEIGNEMENTS - BUREAU D'ACCUEIL DE L'OFFICE DE TOURISME ET DES CONGRÈS

Centre Expo Congrès centre Ville, sortie de l'autoroute
Tél. 04 93 93 64 64
www.ot-mandelieu.fr
accueil@ot-mandelieu.fr

Avec près de 5 000 anneaux répartis sur sept lieux d'accueil, Mandelieu-La Napoule est le 1^{er} pôle nautique de la Côte d'Azur.

2 ports maritimes

Port La Napoule 917 anneaux

V.H.F Canal 9

- Port public : 200 anneaux de 6 m à 35 m
- Port amodié : 717 anneaux de 6 m à 52 m
- Emplacements pour bateaux de passage jusqu'à 35 m sur ponton d'accueil et poste à quai.

Carburants, commerces, services nautiques, restaurants sur le port.
Clubs de plongée, de voile, de pêche en mer.



Pavillon Bleu d'Europe des ports de plaisance

PORT LA NAPOULE - S.A DU YACHT CLUB INTERNATIONAL

Avenue Henry Clews

Tél. : 04 92 97 77 77

E-mail : portlanapoule@portlanapoule.com

www.port-la-napoule.com



Port de la Rague 560 anneaux

V.H.F Canal 9

- Nombres de anneaux pour bateaux en escale : 130 m
- Longueur maximum des bateaux : 30 m

Carburants, commerces, services nautiques, restaurants sur le port, clubs de plongée et de voile.

PORT DE LA RAGUE

B.P. 915 - 06210 M.L.N

Tél : 04 93 49 81 55

portdelarague@cegetel.net

Port La Napoule et le Port de la Rague
sont tous les deux labellisés « Ports Propres »



1 ports sec

Port Inland, 1^{er} port à sec d'Europe 800 anneaux

- Accueil au mois ou à l'année des bateaux à moteur jusqu'à 11 mètres.
Port à sec d'une capacité de 800 places, accueillant au mois ou à l'année des bateaux à moteurs jusqu'à 6 tonnes.

Carburants, commerces, services nautiques et restaurant sur le port.
Sur le canal de La Siagne

PORT INLAND S.A

701, Avenue Gaston de Fontmichel
B.P. 55 - 06210 M.L.N
Tél : 04 93 47 50 68
info@port-inland.com



4 ports fluviaux

Port privé Cannes Marina 1 769 anneaux

- 1 769 anneaux pour bateaux à moteur, commerces divers et nautiques sur la marina.

PORT PRIVÉ DE CANNES MARINA

150, allée Calypso
Tél : 04 93 49 51 27
marina.capitainerie@free.fr



Port privé Marco Polo 250 anneaux

250 anneaux intégralement dévolus aux bateaux à moteur.

PORT PRIVÉ DE MARCO POLO

bd. des Écureuils
Tél : 04 93 49 31 31



Port privé Marina Parc 83 anneaux

RÉSIDENCE MARINA PARC
Avenue M. Pagnol



Port Communal du Riou de l'Argentière 150 anneaux

150 anneaux intégralement
dévolus aux bateaux à moteur.

PORT COMMUNAL DU RIOU

Route du Golf
Tél : 04 92 97 04 26



Mandelieu-La Napoule

Guide des Plages

Direction Ports et Plages

Annexe mairie La Napoule
40, rue Jean Aulas - 06210 Mandelieu-La Napoule
Tél. : 04 92 97 30 59

annexe.lanapoule@mairie-mandelieu.fr
www.mandelieu.fr



Ne pas jeter sur la voie publique

